

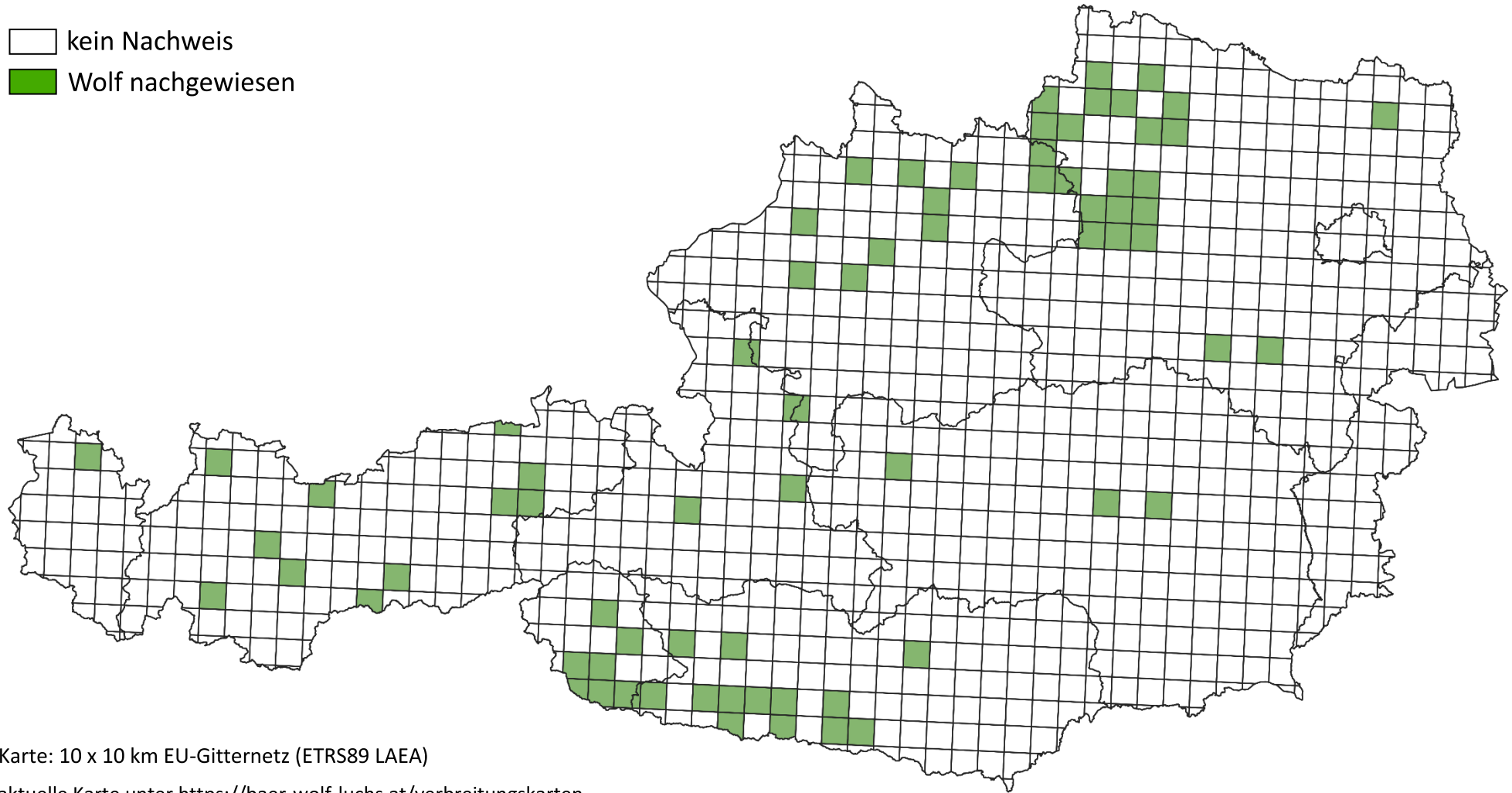




-  kein Nachweis
-  Wolf nachgewiesen



Karte: 10 x 10 km EU-Gitternetz (ETRS89 LAEA)

aktuelle Karte unter <https://baer-wolf-luchs.at/verbreitungskarten>

Datenquelle:

Landesjagdverbände,
Landwirtschaftskammer,
Landesregierungen, FIWI

Kartenerstellung, Datengrundlage:

Aldin Selimovic, MSc. – wissenschaftlicher Berater Österreichzentrum Bär, Wolf, Luchs
Forschungsinstitut für Wildtierkunde und Ökologie (FIWI)
Dr. Albin Blaschka – Geschäftsführer Österreichzentrum Bär, Wolf, Luchs